

駐車場のご案内

遠見山からの雄大なパノラマ風景


見晴らし岩からの朝日

とおみやま なんとん たき


遠見山・南天の滝 ハイキングマップ

272m

■山の所有者に迷惑をかけないよう、
登山のルールは必ず守りましょう。



木々に囲まれた
落差20mの滝




大きな岩盤に
空けられたトンネル!

**御座野公民館
駐車場**


平和錦酒造前町駐車場



遠見山を見守る
秋葉様



眼下に雄大な景色が
広がります!



登山道入口のトンネル



※このマップは、清流の国ぎふ森林・
環境税を活用して作成しています。